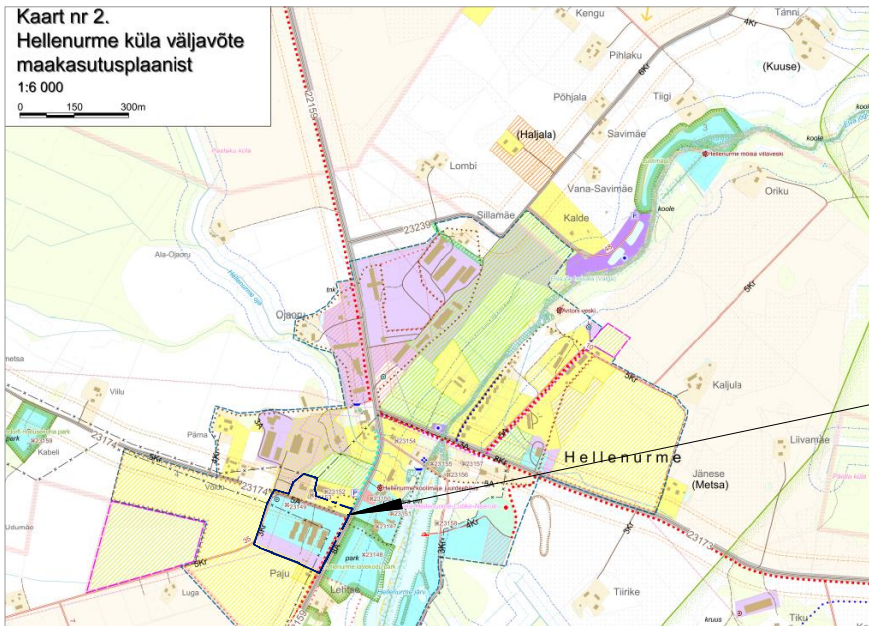


Kaart nr 2.  
Hellenurme küla väljavõte  
maakasutusplaanist  
1:6 000



**OLEV OLUKORD**

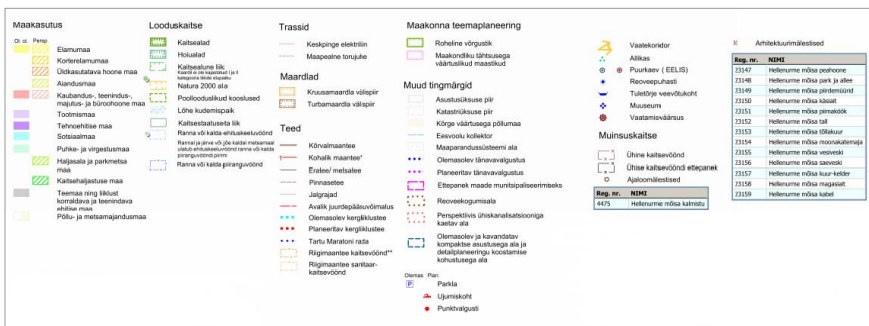
**PLANEERITAVA ALA ASUKOHT**

VASTAVALT PALUPERA VALLA  
ÜLDPLANEERINGULE (HELLENURME KÜLA  
VÄLJAVÕTE MAAKASUTUSPLAANIST) ON  
PLANEERINGU ALA: MAAKASUTUSE

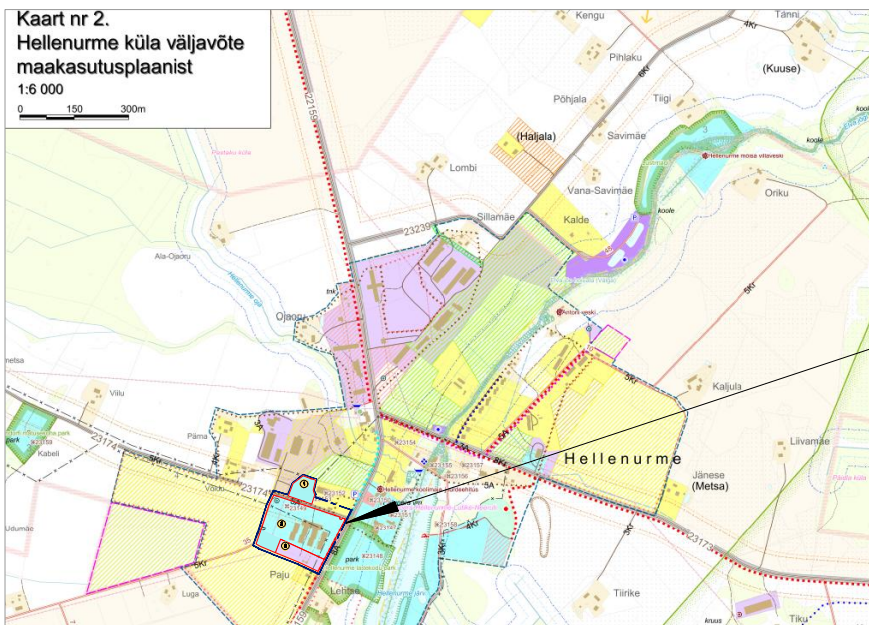
JUHTOTSTARBED:

- Perspektiivne elumaa (Tallimäe küüni kinnistu)
- Sotsiaalmaa (Mõisa aed kinnistu)
- Tootismaa (Ääre kinnistu)

Mõisa töllakuuri kinnistul juhtotstarve puudub.



Kaart nr 2.  
Hellenurme küla väljavõte  
maakasutusplaanist  
1:6 000



**PEALE ÜLDPLANEERIGU MUUDATUST**

**PLANEERITAVA ALA ASUKOHT**

VASTAVALT PALUPERA VALLA  
ÜLDPLANEERINGU (HELLENURME KÜLA  
VÄLJAVÕTE MAAKASUTUSPLAAN)  
MUUDATUSELE ON  
PLANEERINGU ALAL PAIKNEV:  
KRUNT POS NR 1 - SOTSIAALMAA,  
KRUNT POS NR 2 - SOTSIAALMAA,  
KRUNT POS NR 3 - TOOTISMIAA