

















## EHITUSÕIGUS

Raini 33101:003:0155	Krundi aadress
1000 m <sup>2</sup>	Krundi suurus m <sup>2</sup>
364 m <sup>2</sup>	Suurim lubatud ehitusalune pind m <sup>2</sup>
Põhihoonel 9m, abihoonel 7m	Hoonete suurim lubatud kõrgus m
1 põhihoone, 1 abihoone	Hoonete arv krundil
E	Krundi kasutamise sihtotstarve
TP3	Tulepüsivus

MÄRKUSED: Detailplaneeringu koostamise aluseks on geodeetiline alusplaan täpsusastmega 1:500.  
Koostaja Tartumaa Maamöödubüroo OÜ (litsentsi nr 462 MA), töö nr TMB/7-2017

## Leppemärgid

	Planeeringuala piir		Nähtavuskolmnurk
	Ol. olev kõrge- ja madalpinge õhuliinid		Planeeritava kanalisatsioonitrassi kaitsevöönd
	Ol. olev kinnistupiirid		Planeeritav septik, orienteeruv asukoht
	Avalikult kasutatava tee kaitsevöönd		Ol. olev elektrikilp
	Olemasolev tee		Planeeritav salvkaev, orienteeruv asukoht
	Hoonestusala		Ligipääs "Kalmakmägi"
	Orienteeruv imbväljaku ala		
	Planeeritavate hoonete orienteeruv asukoht		
	Planeeritav orienteeruv tee ja parkimisala		
	Juurdepääs krundile		



Ruumi Grupp OÜ  
Mäe 24, 51008 Tartu  
Reg. nr: 12042771

www.ruumi.ee  
info@ruumi.ee  
tel: 56 609 144

Töö nimetus:  
Raini kinnistu põhijoonis

Asukoht:  
Vellavere küla, Konguta vald, Tartumaa

Tellija:  
Ave Zäuram, Gabriel Leppik

Planeerija:  
Teete Laur

Allkiri:

Allkiri:

Joonis:  
Põhijoonis

Töö number:  
DP-06/06-2017

Möötkava:  
M 1:500

Joonise nr:  
3/3

Formaat:  
A2

Kuupäev:  
06.06.2017