

















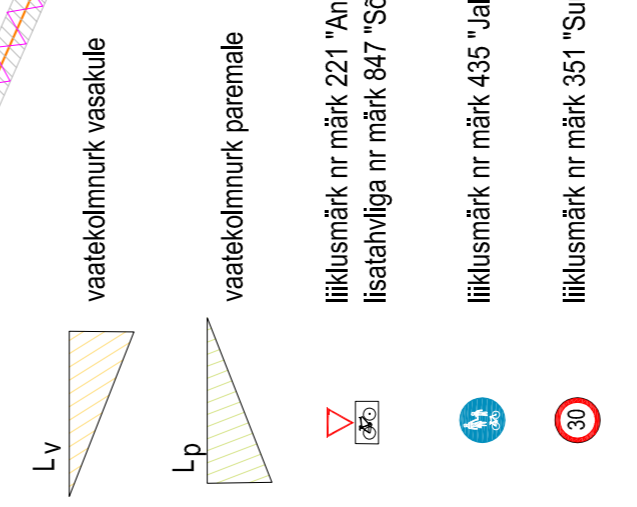
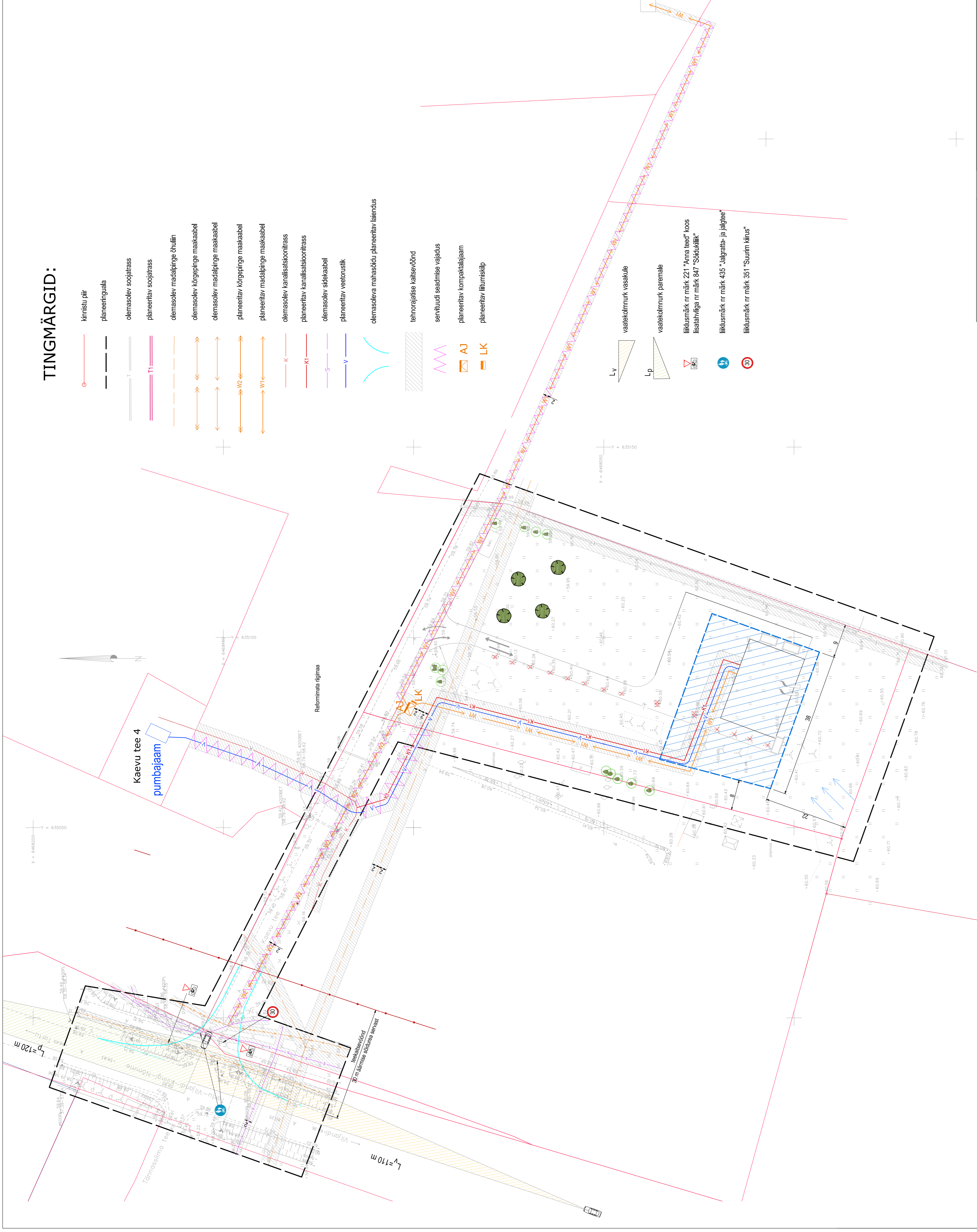


TINGMÄRGID:

-  kinnistu piir
-  planeeringuala
-  olemasolev soojatross
-  planeeritav soojatross
-  olemasolev madalpinge õhuliin
-  olemasolev kõrgepinge maakaabel
-  olemasolev madalpinge maakaabel
-  planeeritav kõrgepinge maakaabel
-  planeeritav madalpinge maakaabel
-  olemasolev kanalisatsioonitross
-  planeeritav kanalisatsioonitross
-  olemasolev sidekaabel
-  planeeritav veetoruslik
-  olemasoleva mahasäiddu planeeritav latendus
-  tehnoajalise katseväänd
-  servituudi seadmise vajadus
-  planeeritav kompaktlajaam
-  planeeritav liitumiskilp



vaatekõlmurk vasakule
vaatekõlmurk paremale

liiklusmärk nr märk 221 "Anna teed" koos lisatähvliga nr märk 847 "Sõidukiik"

liiklusmärk nr märk 435 "Jalgtratta- ja jalgrataste"

liiklusmärk nr märk 351 "Suurim kiirus"

WÄRSÜSIS: Kõiged õigused, seadused ja nõuded on võetud arvesse. Põhivi koostajad ja disainerid: OU Kirjanurk koostaja: 03.03.2018		WÄRSÜSIS: Kõiged õigused, seadused ja nõuded on võetud arvesse. Põhivi koostajad ja disainerid: OU Kirjanurk koostaja: 03.03.2018	
Objekt: Tartu, Elva vald, Tännassilma küla, Kaevu tee 3 koordinaatid: 59.42 60.00	Objekt: Tartu, Elva vald, Tännassilma küla, Kaevu tee 3 koordinaatid: 59.42 60.00	Objekt: Tartu, Elva vald, Tännassilma küla, Kaevu tee 3 koordinaatid: 59.42 60.00	Objekt: Tartu, Elva vald, Tännassilma küla, Kaevu tee 3 koordinaatid: 59.42 60.00
Mastaabid: 1:500 Mastaabid: 1:500	Mastaabid: 1:500 Mastaabid: 1:500	Mastaabid: 1:500 Mastaabid: 1:500	Mastaabid: 1:500 Mastaabid: 1:500
Joonis: E. Nõrg Kontroll: H. Järman	Joonis: E. Nõrg Kontroll: H. Järman	Joonis: E. Nõrg Kontroll: H. Järman	Joonis: E. Nõrg Kontroll: H. Järman